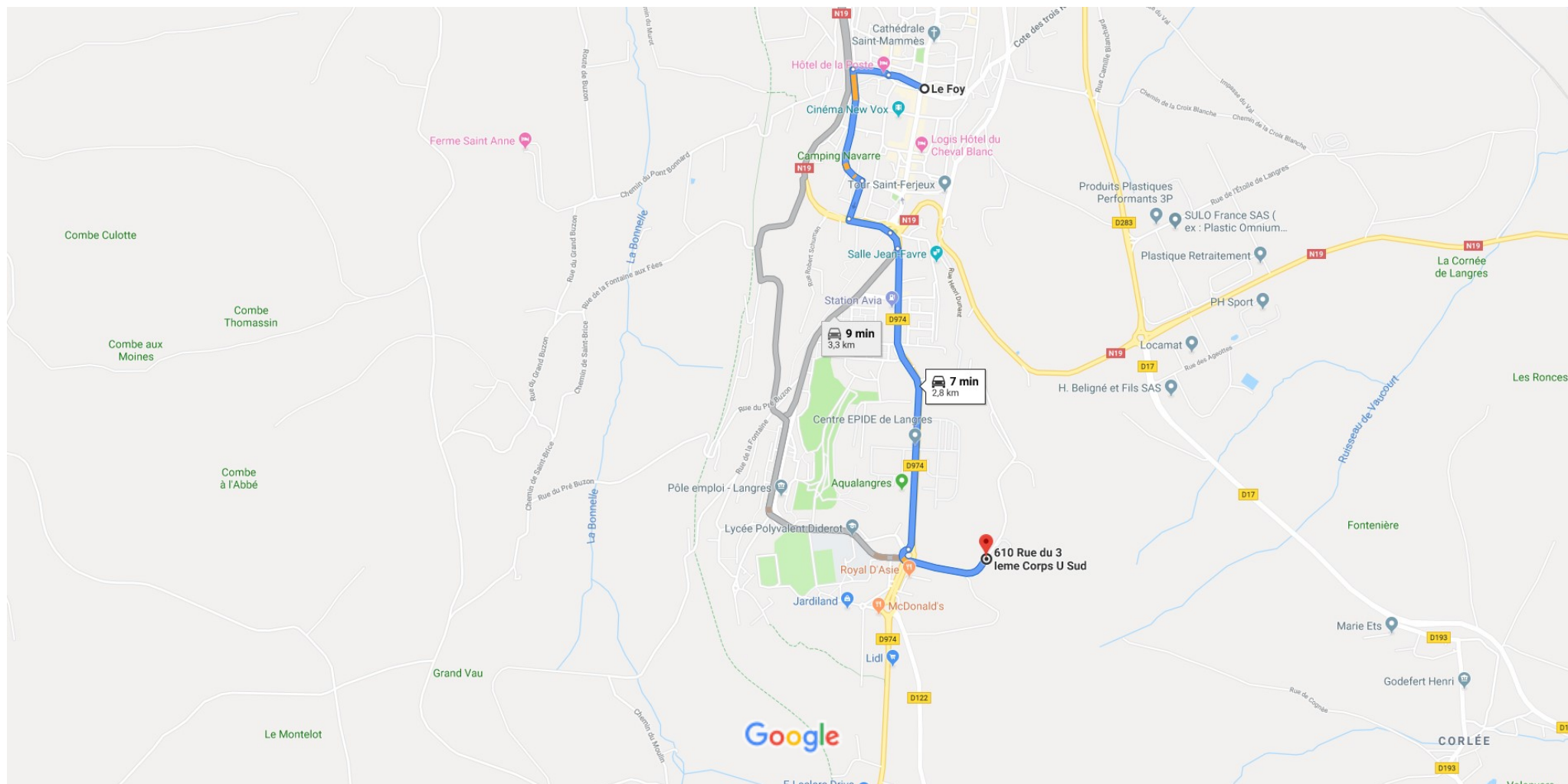




Le Foy, 7 Place Diderot, 52200 Langres à 610 Rue du 3 ieme Corps U S, 52200 Langres

En voiture 2,8 km, 7 min



Données cartographiques ©2019 200 m







Le Foy

7 Place Diderot, 52200 Langres

Prendre Boulevard du Maréchal de Lattre de Tassigny en







direction de Avenue Jean Ernest Darbot/N19

4 min (900 m)

-  1. Prendre la direction nord sur Rue du Général Leclerc/Place Diderot
0,0 km
-  2. Prendre à gauche sur Rue de la Boucherie
140 m
-  3. Continuer tout droit sur Rue Boulière/Place Ziegler
 Continuer de suivre Rue Boulière
140 m
-  4. Prendre à gauche sur Boulevard du Maréchal de Lattre de Tassigny
450 m
-  5. Prendre à droite sur Rue du 8 Mai 1945
160 m

Prendre D974 en direction de Rue du Parc À Fourrages

3 min (1,4 km)

-  6. Prendre à gauche sur Avenue Jean Ernest Darbot/N19
 Continuer de suivre N19
180 m
-  7. Au rond-point, prendre la 1re sortie sur Place des États Unis/D974
70 m
-  8. Continuer tout droit sur Avenue Turenne/D974
 Continuer de suivre D974
1,2 km
-  9. Au rond-point, prendre la 4e sortie sur Rue du Parc À Fourrages
1 min (400 m)

610 Rue du 3 ieme Corps U S

52200 Langres

Cet itinéraire est fourni à titre indicatif. Il est possible que vous deviez suivre un itinéraire différent de celui indiqué en raison de travaux, de bouchons, des conditions météorologiques, de déviations ou d'autres perturbations. Veuillez en tenir compte lors de la préparation de votre trajet. Veuillez en outre à respecter le code de la route et la signalisation sur votre trajet.